

## Volta per les Canals de Catllarí (pels boscos dels Rasos i les Canals de Catllarí)

### Fitxa tècnica:

Distància total: 16,5 Km

Temps aproximat: 6 hores (sense comptar aturades)

Altitud màxima: 1.892 metres

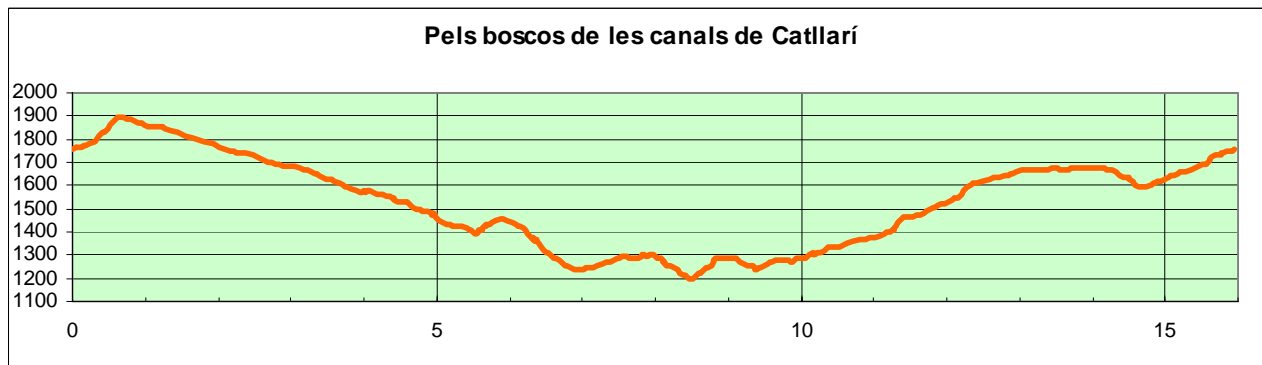
Altitud mínima: 1.196 metres

Desnivell acumulat en pujada: 1.013 metres

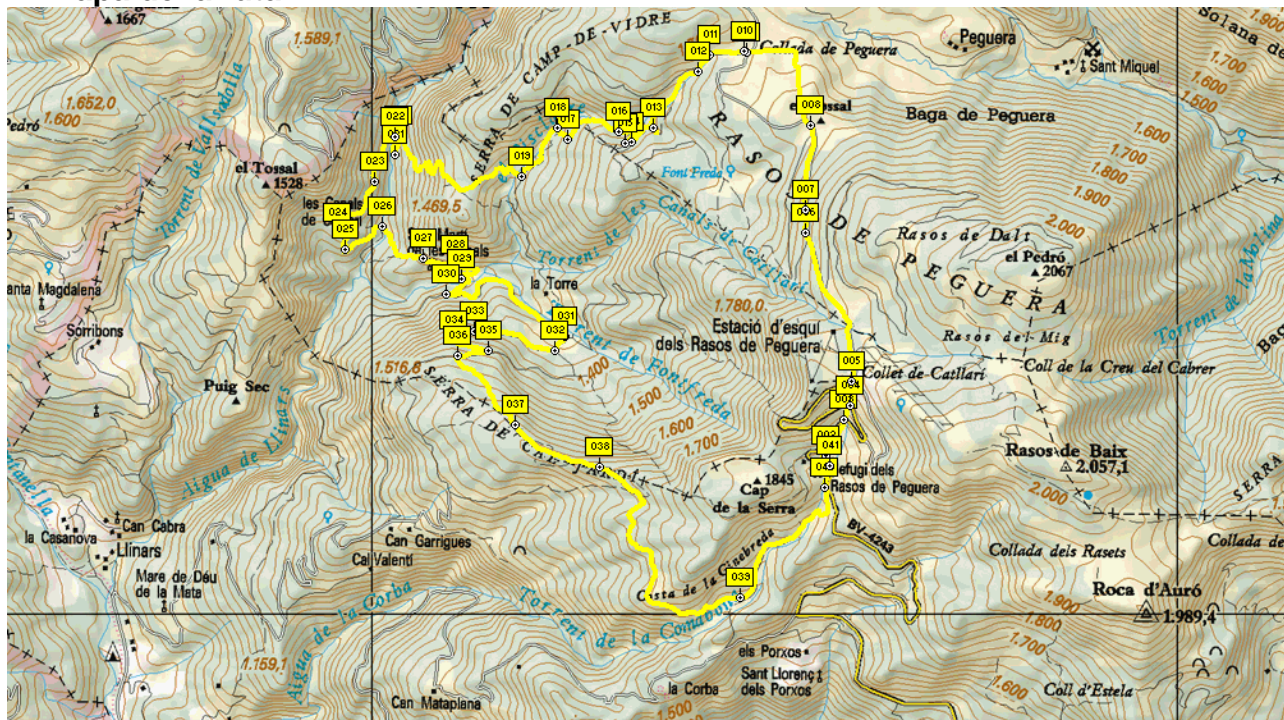
Cartografia: Mapa Alpina Rasos de Peguera – Serra d'Ensija: 1:25.000

Punt de sortida i arribada: Xalet dels Rasos de Peguera. Ctra. BV 4243






### Perfil de la ruta:









### El mapa de la ruta















## Llibre de ruta






WPT	Altitud	Km		Descripció	Foto
		Parcial	Total		
1	1754		0 Km	Sortim de davant del xalet dels Rasos agafant la carretera amunt. Seguim les marques del PR C 73, direcció als Rasos de Peguera.	
2	1763	0,080 Km	0,080 Km	Agafem un corriol que surt a mà dreta de la carretera, a mig pont.	
3	1802	0,270 Km	0,350 Km	Creuem la carretera i seguim amunt.	
4	1834	0,120 Km	0,470 Km	Creuem la carretera i seguim amunt.	
5	1892	0,240 Km	0,710 Km	Creuem la plaça de la creu dels Rasos de Peguera i seguim per la pista que transcorre pel mig de les antigues pistes d'esquí	

6	1810	1,000 Km	1,710 Km	Seguim avall per la pista principal	
7	1802	0,150 Km	1,860 Km	Seguim avall, deixant pista a mà dreta	
8	1738	0,550 Km	2,410 Km	Seguim per la pista. Deixem les marques del PR que se'n va cap a la dreta en direcció a Peguera i seguim les marques grogues rectangulars de la xarxa de camins	
9	1675	0,820 Km	3,230 Km	Deixem la pista principal i agafem un corriol poc fresat que marxa per la dreta. Anem avall fins a trobar un vailet que seguirem cap a l'esquerra.	
10	1674	0,010 Km	3,240 Km	Creuem carretera asfaltada i vailet	
11	1652	0,220 Km	3,460 Km	Agafem corriol a esquerra.	














12	1633	0,140 Km	3,600 Km	El corriol s'enfila cap a l'esquerra, travessant un vailet. Ben aviat es converteix en un interessant camí de ferradura	
13	1572	0,520 Km	4,120 Km	Desemboquem en un camí de carro que seguim	
14	1565	0,230 Km	4,350 Km	Deixem el camí de carro i agafem un corriol que baixa per la dreta.	
15	1563	0,050 Km	4,400 Km	Arribem a un camí de carro i el seguim cap a la dreta, avall.	
16	1529	0,300 Km	4,700 Km	Seguim recte.	
17	1477	0,430 Km	5,130 Km	Deixem el camí i agafem un corriol que marxa per la dreta.	

18	1443	0,110 Km	5,240 Km	Arribem a un camí de carro i el seguim per l'esquerra.	
19	1411	0,410 Km	5,650 Km	Deixem el camí de carro i seguim per un corriol que marxa per la dreta	
20	1252	1,350 Km	7,000 Km	Arribem a un camí de carro que seguim per l'esquerra.	
21	1237	0,140 Km	7,140 Km	Seguim el camí corriol cap a la dreta.	
22	1237	0,140 Km	7,280 Km	Creuem torrent	
23	1285	0,490 Km	7,770 Km	Seguim recte. Deixem a mà dreta un corriol i seguim per un camí de ferradura. Més endavant trobem trams emprats	


24	1299	0,480 Km	8,250 Km	La Casa Grossa. Passem pel mig dels dos edificis i continuem per un camí de ferradura.	
25	1263	0,220 Km	8,470 Km	Bifurcació de camins. Seguim per l'esquerra.	
26	1198	0,330 Km	8,800 Km	Creuem el riu	
27	1291	0,430 Km	9,230 Km	Seguim recte. Passem pel mig de l'església de Sant Martí i l'edifici del costat i seguim pel corriol	
28	1283	0,210 Km	9,440 Km	Trobem camí de carro que seguim avall	



29	1242	0,320 Km	9,760 Km	Creuem torrent i seguim recte pel camí de carro	
30	1274	0,230 Km	9,990 Km	Arribem a una pista i seguim per l'esquerra.	
31	1346	0,990 Km	10,980 Km	Bifurcació de pistes. Seguim per la dreta.	
32	1361	0,120 Km	11,100 Km	Deixem la pista i seguim per un camí a mà dreta tot creuant un torrent	
33	1405	0,540 Km	11,640 Km	El camí desemboca en un corriol que s'enfila per l'esquerra, amunt en fort pendent pel mig de la fageda.	

34	1462	0,170 Km	11,810 Km	Seguim el corriol a mà esquerra i aviat es converteix en un camí més evident.	
35	1469	0,230 Km	12,040 Km	Arribem a camí de carro i el seguim cap a la dreta.	
36	1502	0,200 Km	12,240 Km	Bifurcació de camins. Seguim amunt. Aviat el camí esdevé un corriol de fort pendent.	
37	1614	0,610 Km	12,850 Km	Arribem a una esplanada amb un antena. Seguim per l'esquerra en un corriol que aviat es converteix en un camí de carro	
38	1664	0,620 Km	13,470 Km	Deixem el camí i agafem un corriol que marxa per la dreta, pel mig del bosc.	
39	1602	1,680 Km	15,150 Km	Troblem el PR C 73. El seguim cap a l'esquerra.	



40	1738	1,150 Km	16,300 Km	Arribem a la carretera. Seguim cap a l'esquerra, en direcció al xalet.	
41	1754	0,150 Km	16,450 Km	Xalet. Fi de la ruta.	