

DE BERGA A QUERALT PER LES CAPELLES

Fitxa tècnica:

Distància total: 7,5 Km

Temps aproximat: 2 hores (sense comptar aturades)

Altitud màxima: 1.189 metres

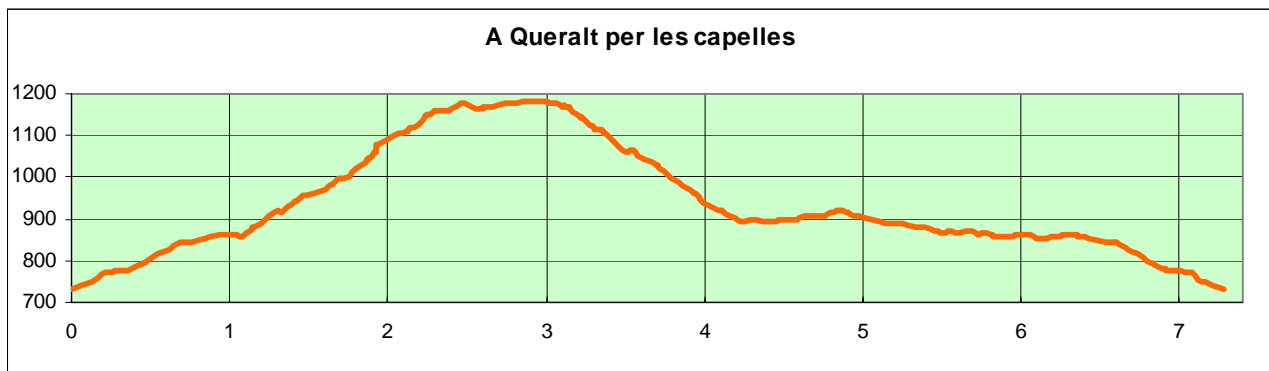
Altitud mínima: 730 metres

Desnivell acumulat en pujada: 545 metres

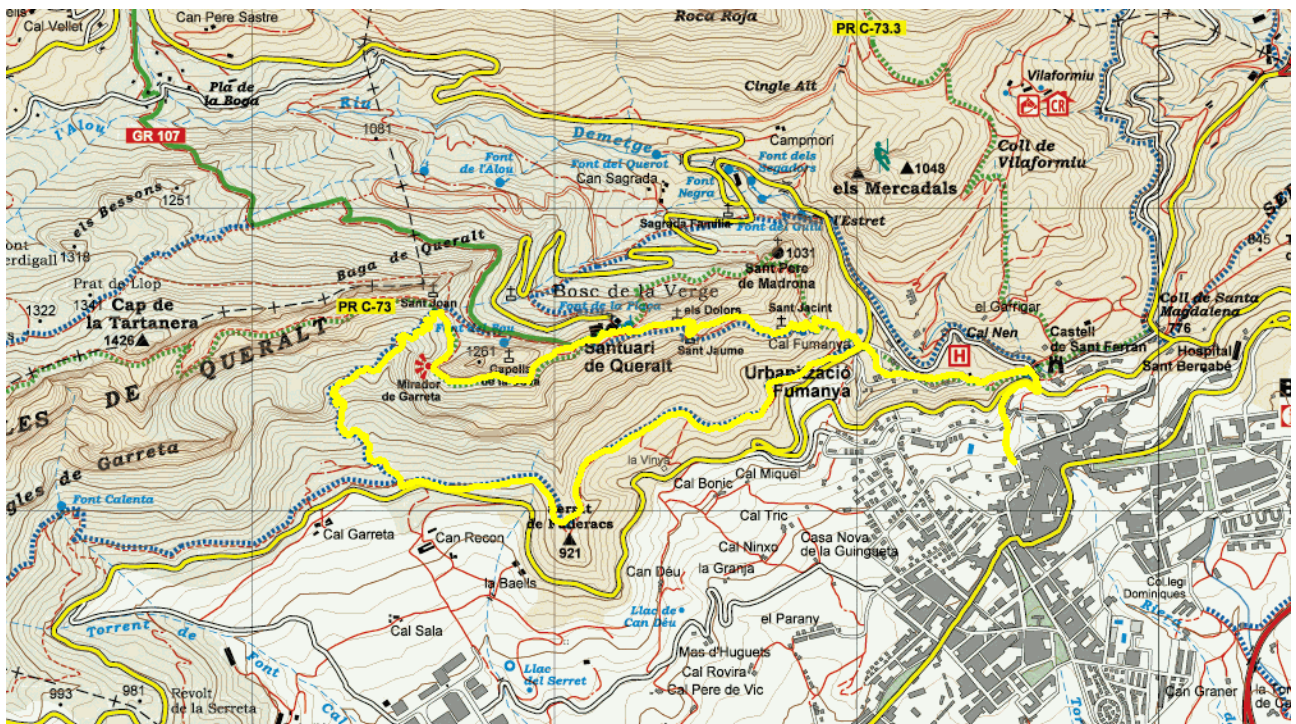
Cartografia: Mapa Rasos de Peguera – Serra d'Ensija de l'editorial Alpina: 1:25.000

Punt de sortida i arribada: Darrera el convent de Sant Francesc. Al final del carrer Clavé.






Perfil de la ruta:














El mapa de la ruta













El llibre de ruta

WPT	Altitud	Km		Descripció	Foto
		Parcial	Total		
1	730			Sortim del final del Carrer Clavé, al capdamunt del convent de Sant Francesc i enfilem el carrer Pinsania fins al final.	
2	777	0,370 Km	0,370 Km	Creuem la carretera de Sant Llorenç i seguim pel carrer que puja	
3	792	0,080 Km	0,450 Km	Passat cal Patata, agafem un corriol que s'enfila per l'esquerra, per les roques.	
4	843	0,240 Km	0,690 Km	Arribem a carrer asfaltat de la urbanització de Fumanya. L'agafem per la dreta.	
5	860	0,250 Km	0,940 Km	Seguim pel carrer de la dreta fins a trobar la carretera	

6	857	0,160 Km	1,100 Km	Creuem la carretera de Queralt i seguim pel camí que s'enfila conegut com la drecera de Queralt. Tot seguit pugem per les escales.	
7	932	0,290 Km	1,390 Km	Deixem a la dreta el camí que porta a Sant Pere de Madrona. Seguim per l'esquerra.	
8	962	0,170 Km	1,560 Km	Capella de Sant Jacint. Seguim amunt.	
9	1039	0,320 Km	1,880 Km	Capella de Sant Jaume. Seguim amunt.	
10	1094	0,150 Km	2,030 Km	Capella de Nostra Senyora dels Dolors. Seguim amunt.	
11	1118	0,180 Km	2,210 Km	Arribem a l'aparcament de Queralt. Pugem les escales que van per l'esquerra fins al segon aparcament.	

12	1128	0,050 Km	2,260 Km	Passem pel costat de l'ascensor i pugem per les escales fins al santuari	
13	1155	0,090 Km	2,350 Km	Passem per davant el santuari i seguim per les escales, amunt.	
14	1161	0,180 Km	2,430 Km	Deixem a mà dreta, el GR 107, Camí dels Bons Homes. Seguim per les escales, amunt.	
15	1166	0,060 Km	2,490 Km	Deixem a mà dreta el camí que porta a la cova. Seguim recte.	
16	1166	0,130 Km	2,620 Km	Mirador de Garreta. Seguim recte.	
17	1180	0,350 Km	2,970 Km	Mirador de les Guilles. Seguim recte.	

18	1173	0,230 Km	3,200 Km	Capella de Sant Joan. Seguim pel corriol que marxa en forta baixada per l'esquerra.	
19	918	1,020 Km	4,220 Km	Ens trobem amb un camí que ve per la dreta. Seguim recte. El camí ara s'eixampla lleugerament.	
20	896	0,120 Km	4,340 Km	Arribem a baix de tot. Agafem un corriol que marxa per l'esquerra, just abans de trobar la carretera.	
21	877	1,160 Km	5,500 Km	Deixem un corriol a mà dreta. Seguim recte.	
22	854	0,750 Km	6,250 Km	Arribem a la carretera. Seguim cap a l'esquerra pel voral.	
23	857	0,080 Km	6,330 Km	En trobar la drecera de Queralt per on hem pujat, creuem la carretera per desfer el camí fet.	

24	860	0,160 Km	6,490 Km	Seguim pel carrer de l'esquerra.	
25	843	0,250 Km	6,740 Km	Deixem carrer asfaltat. Agafem corriol a mà esquerra.	
26	793	0,240 Km	6,980 Km	Arribem a carrer asfaltat. Seguim avall.	
27	777	0,080 Km	7,060 Km	Creuem carretera i agafem carrer Pinsania.	
28	730	0,370 Km	7,430 Km	Cruïlla amb carrer Clavé. Fi de la ruta.	